







Informace o pozemku

Parcelní číslo: [1766](#) 
Obec: [Opočno \[576590\]](#) 
Katastrální území: [Opočno pod Orlickými horami \[711951\]](#)
Číslo LV: [1622](#)
Výměra [m²]: 962
Typ parcely: Parcela katastru nemovitostí
Mapový list:
Určení výměry: Ze souřadnic v S-JTSK
Druh pozemku: zastavěná plocha a nádvoří



Součástí je stavba

Budova s číslem popisným: [Opočno \[111953\]](#) ; č. p. 250; stavba pro dopravu
Stavba stojí na pozemku: p. č. [1766](#)
Stavební objekt: [č. p. 250](#) 
Ulice: [Podzámčí](#) 
Adresní místa: [Podzámčí č. p. 250](#) 

Vlastníci, jiní oprávnění

Vlastnické právo	Podíl
Česká republika	
Právo hospodařit s majetkem státu	Podíl
Správa železnic, státní organizace, Dlážděná 1003/7, Nové Město, 11000 Praha 1	

Způsob ochrany nemovitosti

Název
rozsáhlé chráněné území

Seznam BPEJ

Parcela nemá evidované BPEJ.


Omezení vlastnického práva

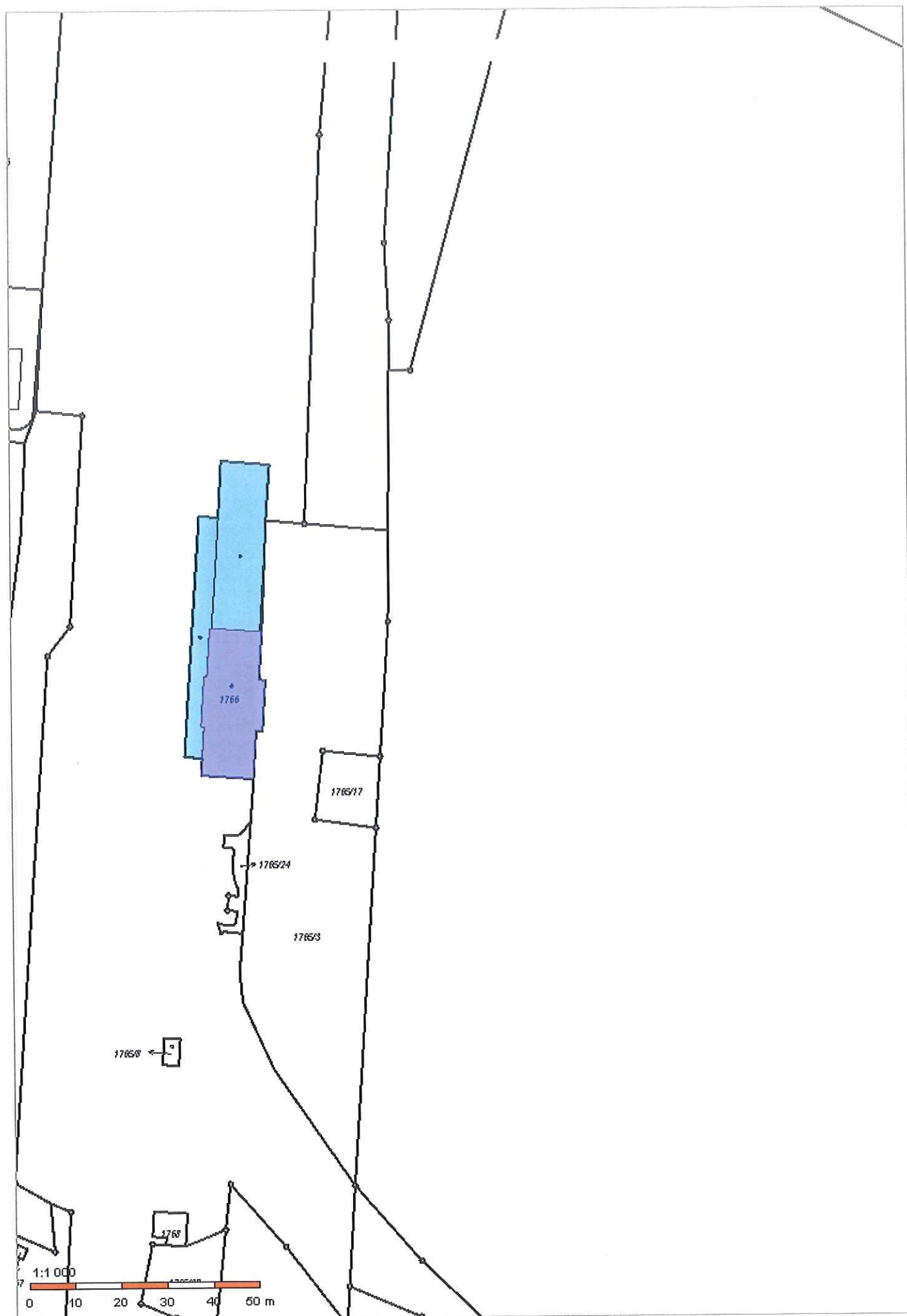
Nejsou evidována žádná omezení.

Jiné zápisy



Nejsou evidovány žádné jiné zápisy.

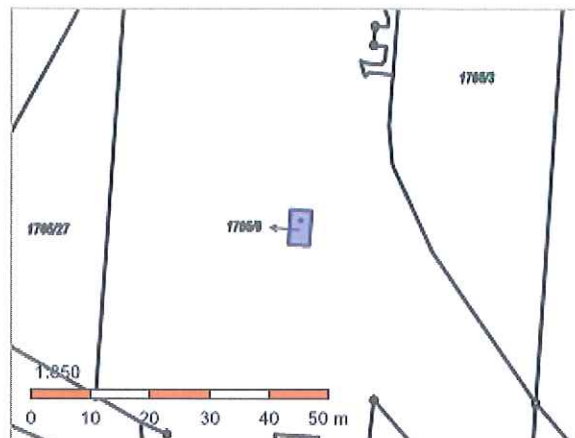
 Řízení, v rámci kterých byl k nemovitosti zapsán cenový údaj

Nemovitost je v územním obvodu, kde státní správu katastru nemovitostí ČR vykonává [Katastrální úřad pro Královéhradecký kraj, Katastrální pracoviště Rychnov nad Kněžnou](#) 



Informace o pozemku

Parcelní číslo: [1765/8](#) 
Obec: [Opočno \[576590\]](#) 
Katastrální území: [Opočno pod Orlickými horami \[711951\]](#)
Číslo LV: [1622](#)
Výměra [m²]: 20
Typ parcely: Parcela katastru nemovitostí
Mapový list:
Určení výměry: Ze souřadnic v S-JTSK
Druh pozemku: zastavěná plocha a nádvoří



Součástí je stavba

Budova bez čísla popisného nebo evidenčního: stavba pro dopravu
Stavba stojí na pozemku: p. č. [1765/8](#)

Vlastníci, jiní oprávnění

Vlastnické právo	Podíl
Česká republika	
Právo hospodařit s majetkem státu	Podíl
Správa železnic, státní organizace, Dlážděná 1003/7, Nové Město, 11000 Praha 1	

Způsob ochrany nemovitosti

Název
rozsáhlé chráněné území

Seznam BPEJ

Parcela nemá evidované BPEJ.


Omezení vlastnického práva

Nejsou evidována žádná omezení.

Jiné zápisy

Nejsou evidovány žádné jiné zápisy.

 Řízení, v rámci kterých byl k nemovitosti zapsán cenový údaj

Nemovitost je v územním obvodu, kde státní správu katastru nemovitostí ČR vykonává [Katastrální úřad pro Královéhradecký kraj, Katastrální pracoviště Rychnov nad Kněžnou](#) 

Zobrazené údaje mají informativní charakter. Platnost dat k 21.10.2021 09:00.

1216/5

1765/17

→ 1765/24

1765/3

1765/27

1765/8

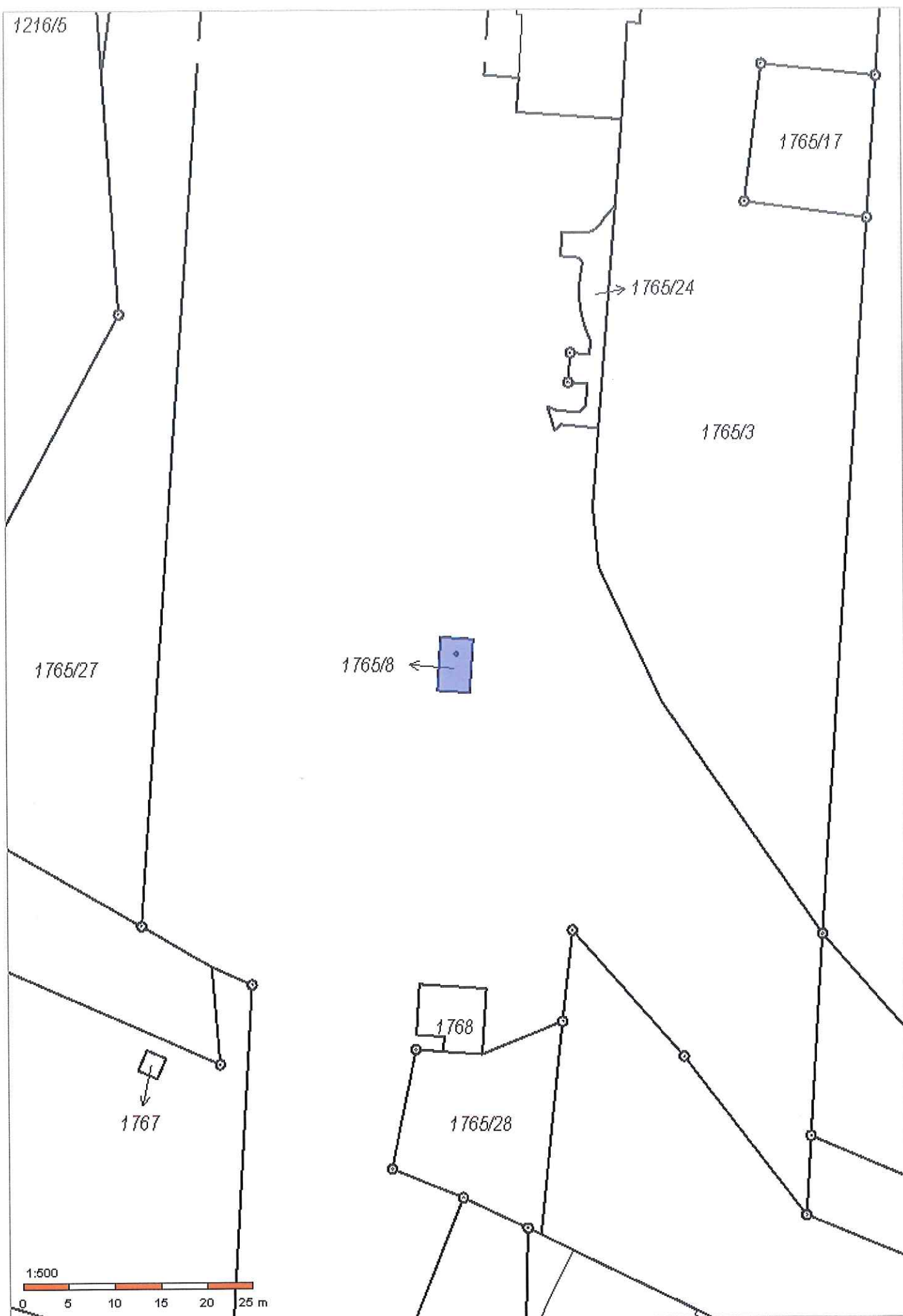
1768

1765/28

1767

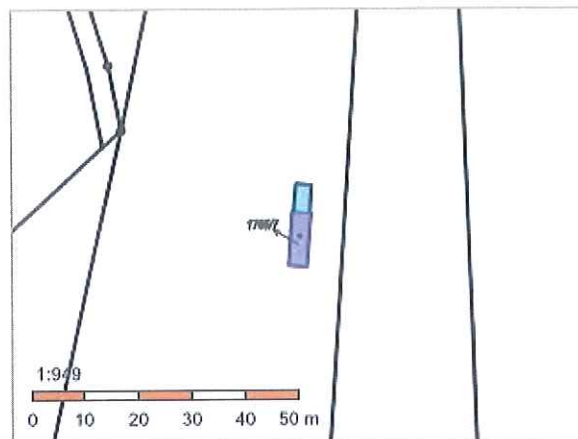
1:500

0 5 10 15 20 25 m



Informace o pozemku

Parcelní číslo: [1765/7](#) ↗
Obec: [Opočno \[576590\]](#) ↗
Katastrální území: [Opočno pod Orlickými horami \[711951\]](#)
Číslo LV: [1622](#)
Výměra [m²]: 50
Typ parcely: Parcela katastru nemovitostí
Mapový list:
Určení výměry: Ze souřadnic v S-JTSK
Druh pozemku: zastavěná plocha a nádvoří



Součástí je stavba

Budova bez čísla popisného nebo evidenčního: stavba pro dopravu
Stavba stojí na pozemku: p. č. [1765/7](#)

Vlastníci, jiní oprávnění

Vlastnické právo	Podíl
Česká republika	
Právo hospodařit s majetkem státu	Podíl
Správa železnic, státní organizace, Dlážděná 1003/7, Nové Město, 11000 Praha 1	

Způsob ochrany nemovitosti

Název
rozsáhlé chráněné území

Seznam BPEJ

Parcela nemá evidované BPEJ.

Omezení vlastnického práva

Nejsou evidována žádná omezení.

Jiné zápisy

Nejsou evidovány žádné jiné zápisy.

↗ Řízení, v rámci kterých byl k nemovitosti zapsán cenový údaj

Nemovitost je v územním obvodu, kde státní správu katastru nemovitostí ČR vykonává [Katastrální úřad pro Královéhradecký kraj, Katastrální pracoviště Rychnov nad Kněžnou](#) ↗

Zobrazené údaje mají informativní charakter. Platnost dat k 21.10.2021 09:00.

